

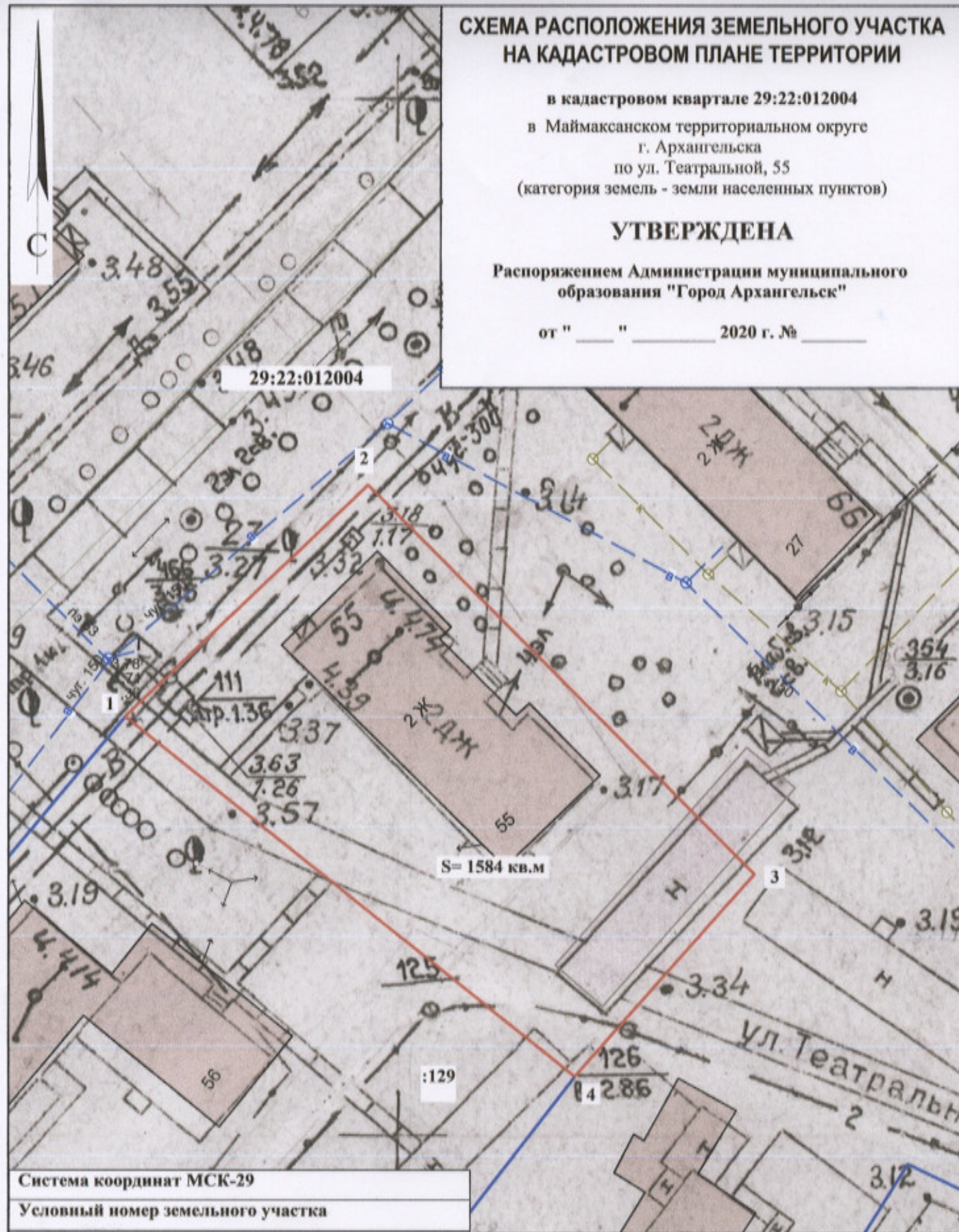
# СХЕМА РАСПОЛОЖЕНИЯ ЗЕМЕЛЬНОГО УЧАСТКА НА КАДАСТРОВОМ ПЛАНЕ ТЕРРИТОРИИ

в кадастровом квартале 29:22:012004  
в Маймаксанском территориальном округе  
г. Архангельска  
по ул. Театральной, 55  
(категория земель - земли населенных пунктов)

**УТВЕРЖДЕНА**

Распоряжением Администрации муниципального  
образования "Город Архангельск"

от " \_\_\_ " \_\_\_\_\_ 2020 г. № \_\_\_\_\_



Система координат МСК-29

Условный номер земельного участка

Площадь земельного участка 1584 кв.м.

Обозначение  
характерных  
точек границ

координаты, м

	X	Y
1	664681.20	2519620.76
2	664704.45	2519643.36
3	664668.35	2519682.14
4	664648.18	2519665.55

## УСЛОВНЫЕ ОБОЗНАЧЕНИЯ:

- граница образуемого земельного участка
- граница учтенных земельных участков
- 29:22:012004** номер кадастрового квартала
- :129** кадастровый номер земельного участка

Масштаб 1 : 500

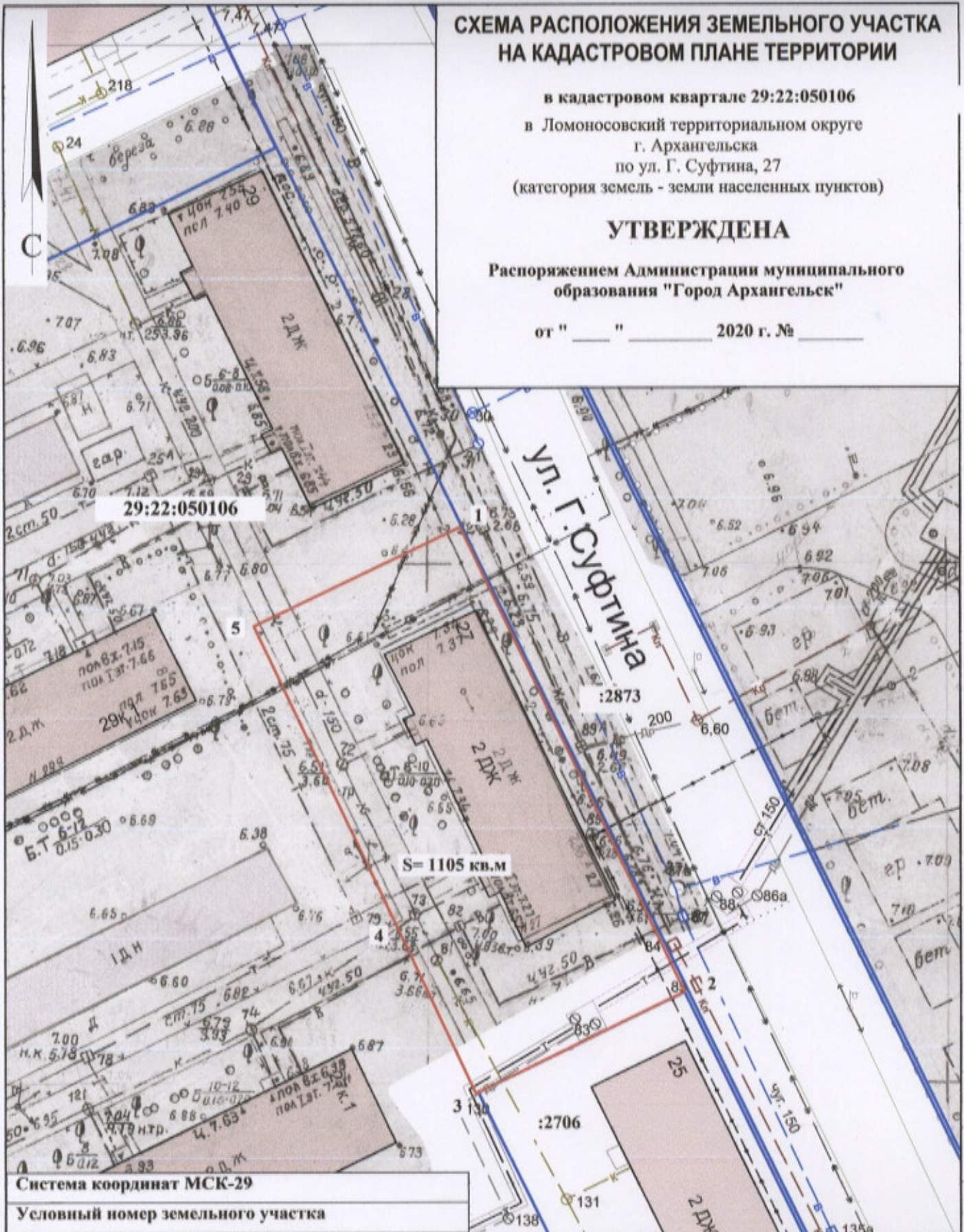
# СХЕМА РАСПОЛОЖЕНИЯ ЗЕМЕЛЬНОГО УЧАСТКА НА КАДАСТРОВОМ ПЛАНЕ ТЕРРИТОРИИ

в кадастровом квартале 29:22:050106  
в Ломоносовский территориальном округе  
г. Архангельска  
по ул. Г. Суфтина, 27  
(категория земель - земли населенных пунктов)

## УТВЕРЖДЕНА

Распоряжением Администрации муниципального  
образования "Город Архангельск"

от "     "     2020 г. №    



Система координат МСК-29

Условный номер земельного участка

Площадь земельного участка 1105 кв.м.

Обозначение характерных точек границ	координаты, м	
	X	Y
1	651921.70	2520638.92
2	651877.79	2520662.18
3	651867.27	2520642.44
4	651879.95	2520635.85
5	651911.43	2520619.39

### УСЛОВНЫЕ ОБОЗНАЧЕНИЯ:

- граница образуемого земельного участка
- граница учтенных земельных участков
- 29:22:050106** номер кадастрового квартала
- :2706** кадастровый номер земельного участка

Масштаб 1 : 500

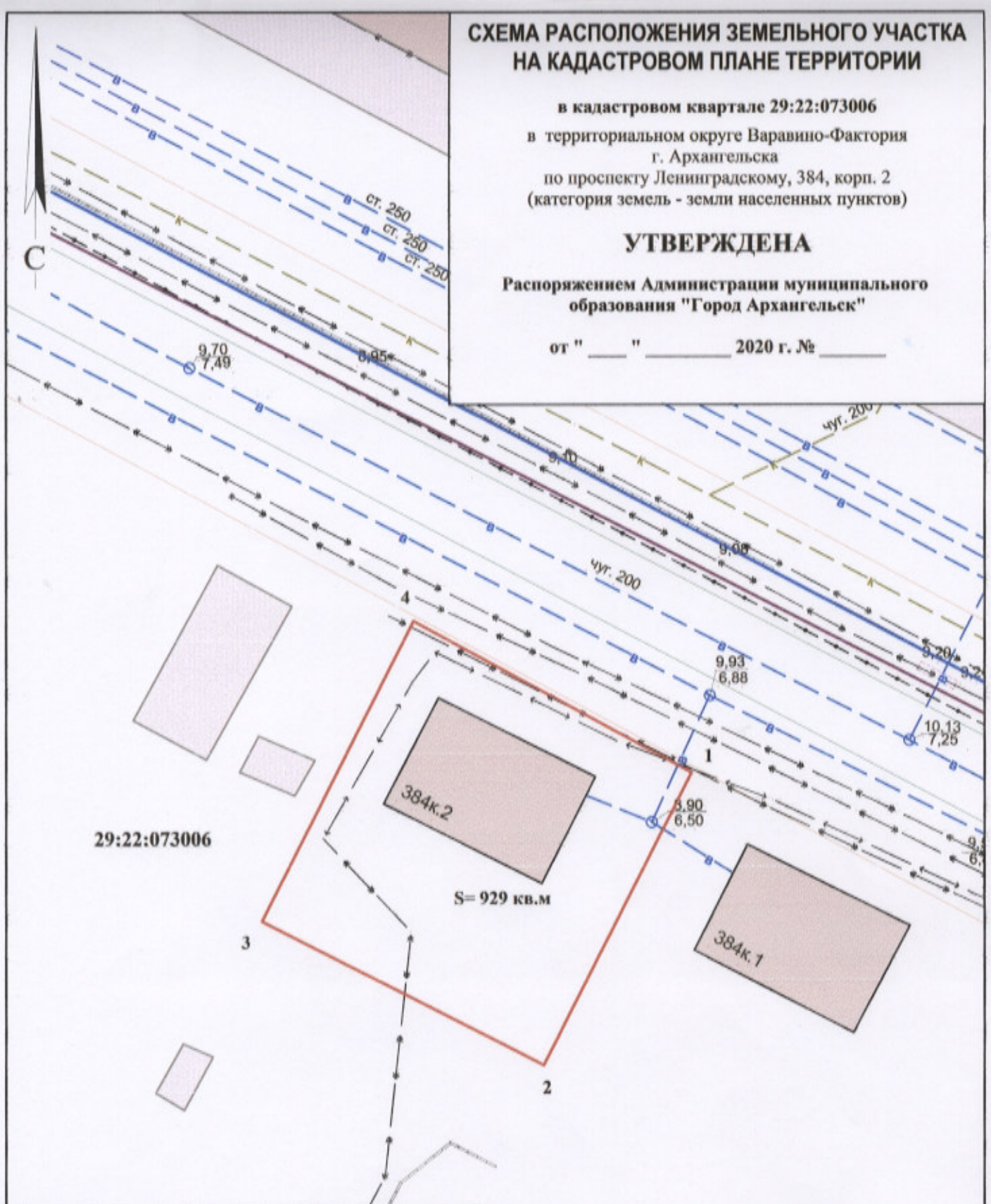
# СХЕМА РАСПОЛОЖЕНИЯ ЗЕМЕЛЬНОГО УЧАСТКА НА КАДАСТРОВом ПЛАНЕ ТЕРРИТОРИИ

в кадастровом квартале 29:22:073006  
в территориальном округе Варавино-Фактория  
г. Архангельска  
по проспекту Ленинградскому, 384, корп. 2  
(категория земель - земли населенных пунктов)

## УТВЕРЖДЕНА

Распоряжением Администрации муниципального  
образования "Город Архангельск"

от " \_\_\_\_ " \_\_\_\_\_ 2020 г. № \_\_\_\_\_



Система координат МСК-29

Условный номер земельного участка

Площадь земельного участка 929 кв.м.

Обозначение характерных точек границ	координаты, м	
	X	Y
1	645395.13	2530098.30
2	645367.16	2530085.45
3	645379.62	2530058.39
4	645408.35	2530071.59

### УСЛОВНЫЕ ОБОЗНАЧЕНИЯ:

- граница образуемого земельного участка
- граница учтенных земельных участков

29:22:073006 номер кадастрового квартала

Масштаб 1 : 500

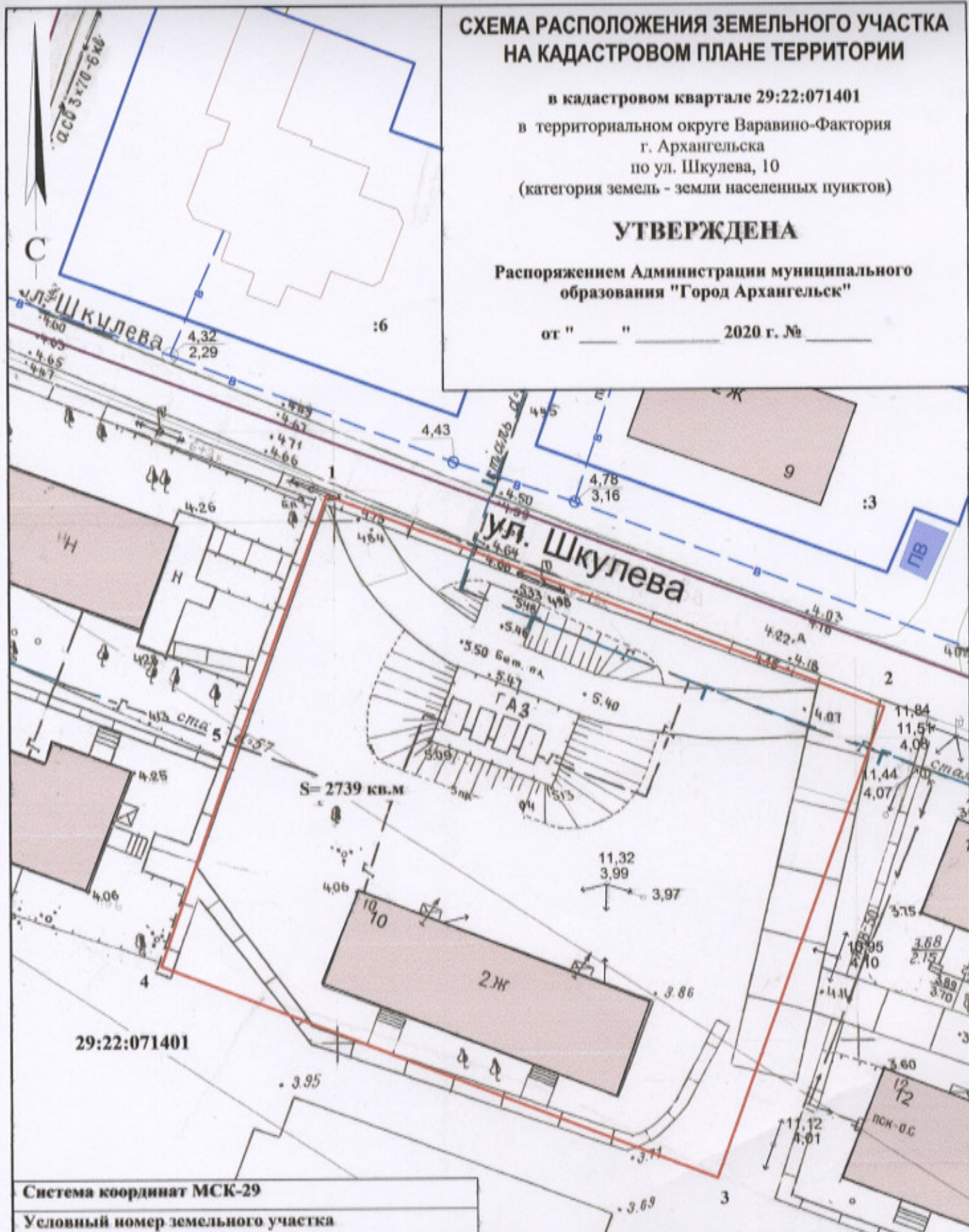
# СХЕМА РАСПОЛОЖЕНИЯ ЗЕМЕЛЬНОГО УЧАСТКА НА КАДАСТРОВОМ ПЛАНЕ ТЕРРИТОРИИ

в кадастровом квартале 29:22:071401  
в территориальном округе Варавино-Фактория  
г. Архангельска  
по ул. Шукулева, 10  
(категория земель - земли населенных пунктов)

**УТВЕРЖДЕНА**

Распоряжением Администрации муниципального  
образования "Город Архангельск"

от "     "     2020 г. №    



29:22:071401

Система координат МСК-29

Условный номер земельного участка

Площадь земельного участка 2739 кв.м.

Обозначение  
характерных  
точек границ

координаты, м

	координаты, м	
	X	Y
1	646212.21	2528410.25
2	646193.67	2528464.38
3	646148.07	2528449.92
4	646166.57	2528395.87
5	646187.48	2528402.28

**УСЛОВНЫЕ ОБОЗНАЧЕНИЯ:**

- граница образуемого земельного участка
- граница учтенных земельных участков
- 29:22:071401 номер кадастрового квартала
- :3 кадастровый номер земельного участка

Масштаб 1 : 500

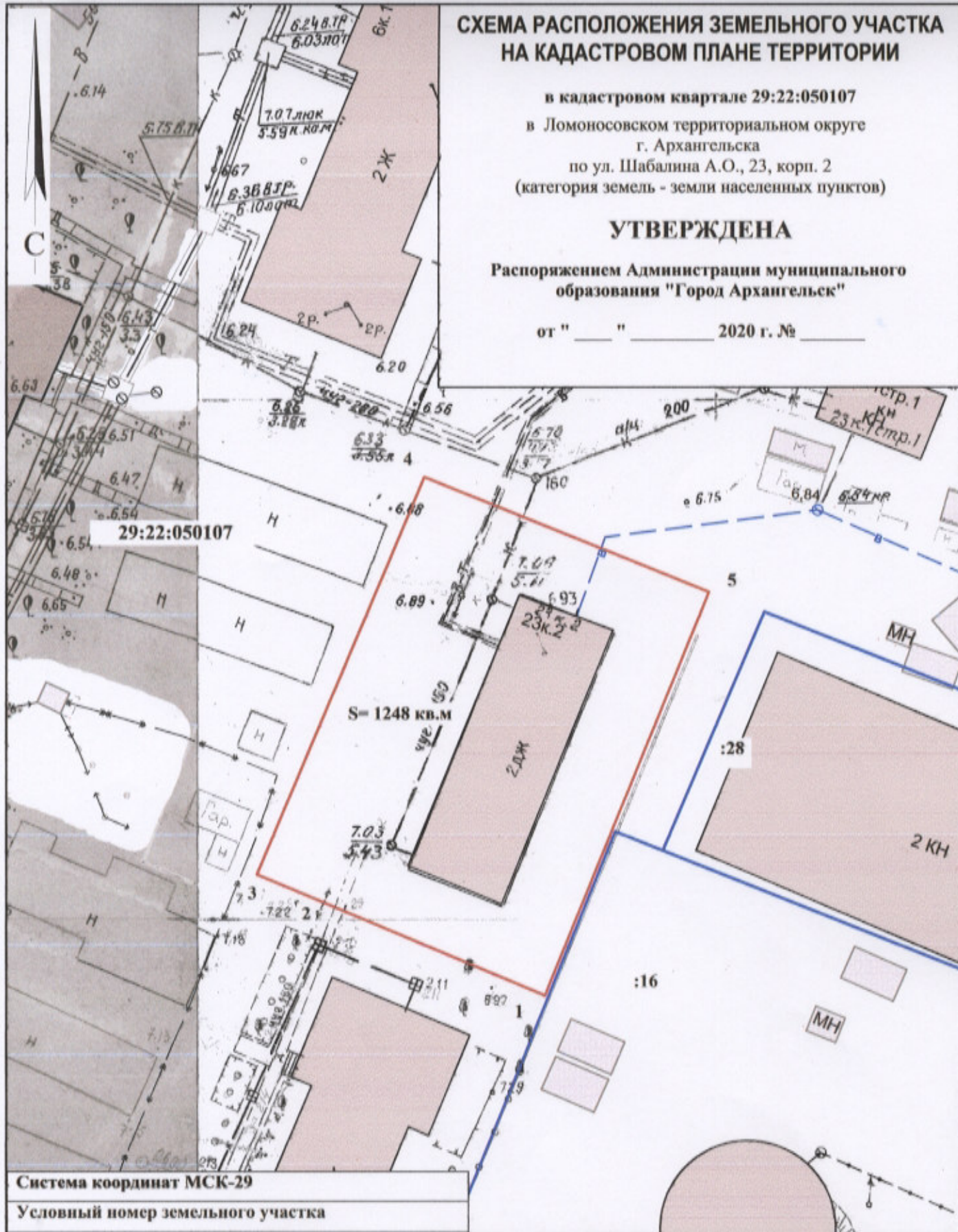
# СХЕМА РАСПОЛОЖЕНИЯ ЗЕМЕЛЬНОГО УЧАСТКА НА КАДАСТРОВОМ ПЛАНЕ ТЕРРИТОРИИ

в кадастровом квартале 29:22:050107  
в Ломоносовском территориальном округе  
г. Архангельска  
по ул. Шабалина А.О., 23, корп. 2  
(категория земель - земли населенных пунктов)

## УТВЕРЖДЕНА

Распоряжением Администрации муниципального  
образования "Город Архангельск"

от "\_\_\_" "\_\_\_" 2020 г. № \_\_\_\_\_



Система координат МСК-29

Условный номер земельного участка

Площадь земельного участка 1248 кв.м.

Обозначение характерных точек границ	координаты, м	
	X	Y
1	651777.37	2521075.23
2	651786.41	2521051.06
3	651787.94	2521046.97
4	651826.81	2521061.65
5	651816.82	2521089.53

### УСЛОВНЫЕ ОБОЗНАЧЕНИЯ:

- граница образуемого земельного участка
- граница учтенных земельных участков
- 29:22:050107 номер кадастрового квартала
- :28 кадастровый номер земельного участка

:28

Масштаб 1 : 500

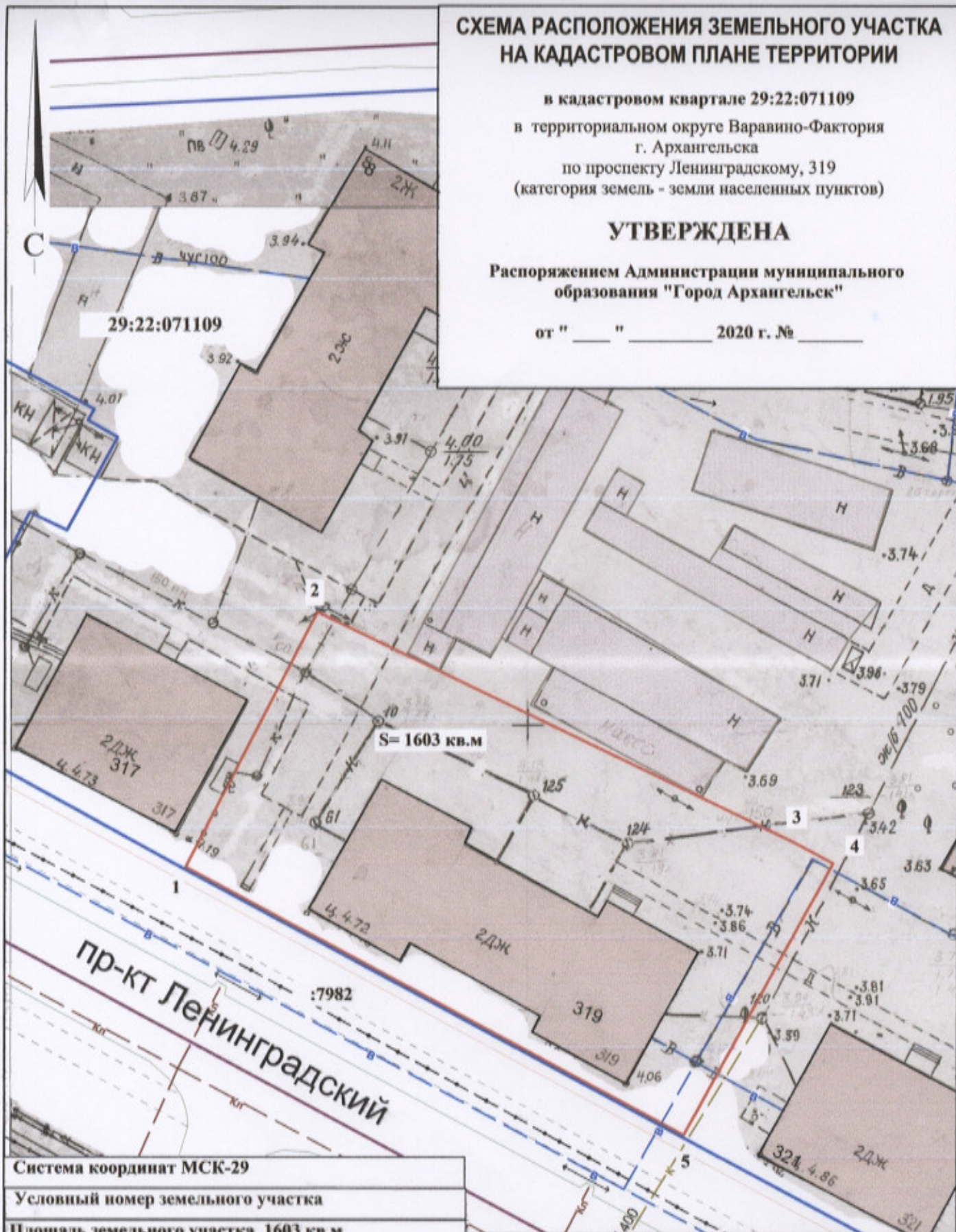
# СХЕМА РАСПОЛОЖЕНИЯ ЗЕМЕЛЬНОГО УЧАСТКА НА КАДАСТРОВОМ ПЛАНЕ ТЕРРИТОРИИ

в кадастровом квартале 29:22:071109  
в территориальном округе Варавино-Фактория  
г. Архангельска  
по проспекту Ленинградскому, 319  
(категория земель - земли населенных пунктов)

## УТВЕРЖДЕНА

Распоряжением Администрации муниципального  
образования "Город Архангельск"

от " " 2020 г. №



Система координат МСК-29

Условный номер земельного участка

Площадь земельного участка 1603 кв.м.

Обозначение  
характерных  
точек границ

координаты, м

	координаты, м	
	X	Y
1	647411.49	2527481.15
2	647436.77	2527493.01
3	647416.39	2527539.88
4	647414.49	2527543.81
5	647387.52	2527530.30

### УСЛОВНЫЕ ОБОЗНАЧЕНИЯ:

- граница образуемого земельного участка
- граница учтенных земельных участков
- 29:22:071109** номер кадастрового квартала
- :7982** кадастровый номер земельного участка

Масштаб 1 : 500

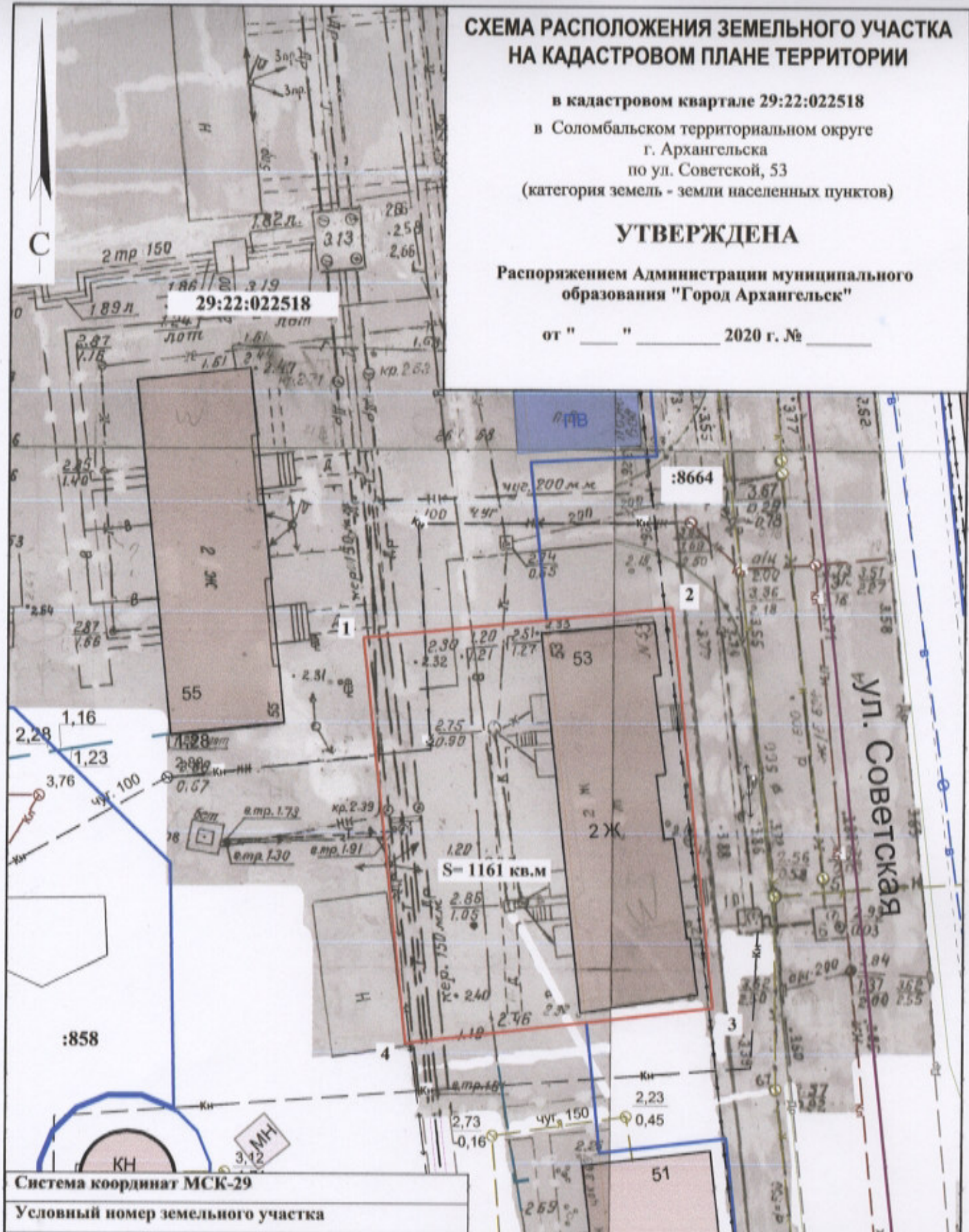
# СХЕМА РАСПОЛОЖЕНИЯ ЗЕМЕЛЬНОГО УЧАСТКА НА КАДАСТРОВОМ ПЛАНЕ ТЕРРИТОРИИ

в кадастровом квартале 29:22:022518  
в Солombsальском территориальном округе  
г. Архангельска  
по ул. Советской, 53  
(категория земель - земли населенных пунктов)

**УТВЕРЖДЕНА**

Распоряжением Администрации муниципального  
образования "Город Архангельск"

от " " 2020 г. № \_\_\_\_\_



Система координат МСК-29  
Условный номер земельного участка  
Площадь земельного участка 1161 кв.м.

Обозначение характерных точек границ	координаты, м	
	X	Y
1	656385.27	2518839.54
2	656389.42	2518869.09
3	656351.12	2518874.72
4	656346.51	2518845.28

**УСЛОВНЫЕ ОБОЗНАЧЕНИЯ:**

- граница образуемого земельного участка
- граница учтенных земельных участков

29:22:022518 номер кадастрового квартала  
:3 кадастровый номер земельного участка

Масштаб 1 : 500

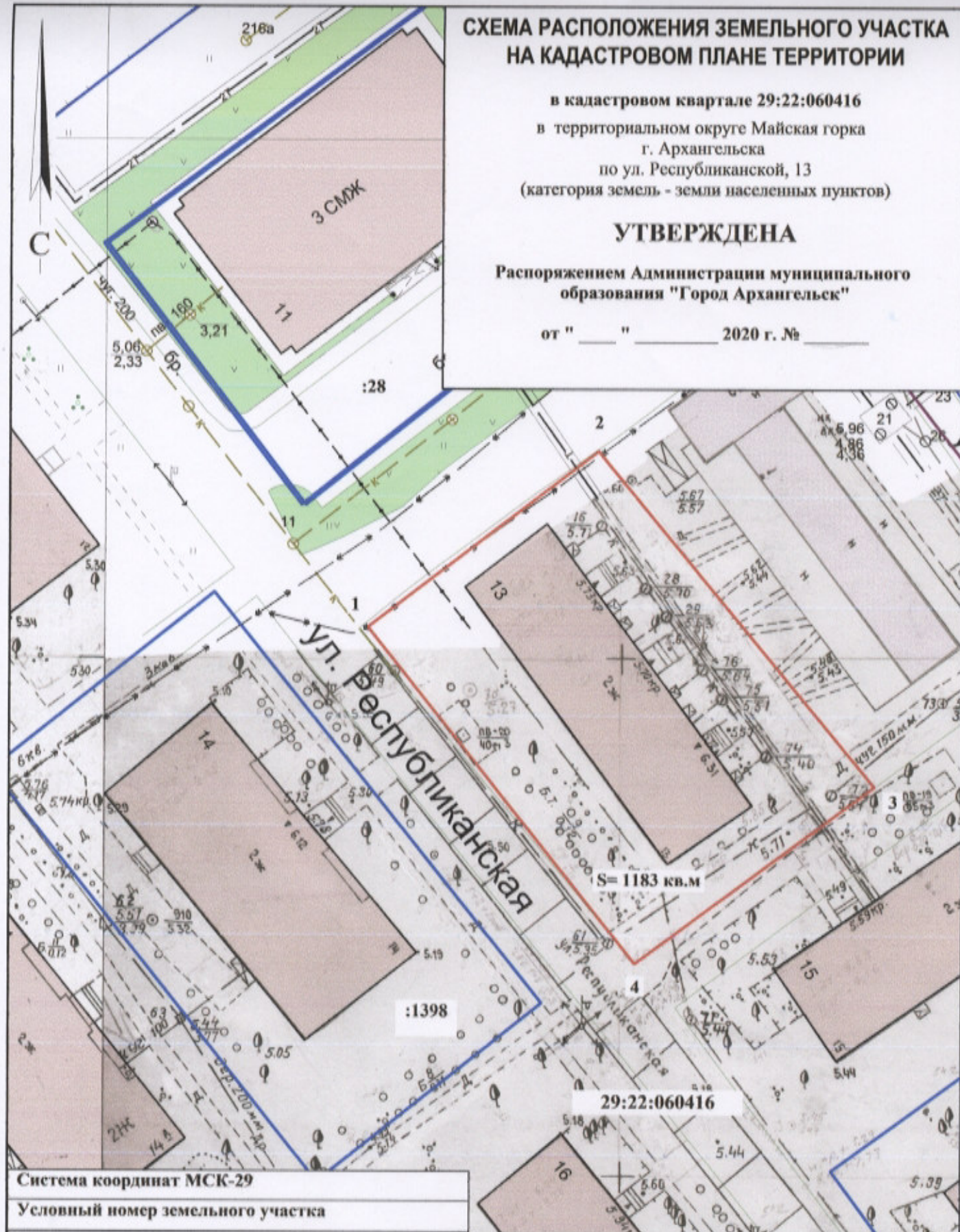
# СХЕМА РАСПОЛОЖЕНИЯ ЗЕМЕЛЬНОГО УЧАСТКА НА КАДАСТРОВОМ ПЛАНЕ ТЕРРИТОРИИ

в кадастровом квартале 29:22:060416  
в территориальном округе Майская горка  
г. Архангельска  
по ул. Республиканской, 13  
(категория земель - земли населенных пунктов)

**УТВЕРЖДЕНА**

Распоряжением Администрации муниципального  
образования "Город Архангельск"

от " \_\_\_ " \_\_\_\_\_ 2020 г. № \_\_\_\_\_



Система координат МСК-29

Условный номер земельного участка

Площадь земельного участка 1183 кв.м.

Обозначение  
характерных  
точек границ

координаты, м

X

Y

1	649110.90	2525673.14
2	649128.71	2525694.72
3	649097.45	2525722.71
4	649079.46	2525700.28

## УСЛОВНЫЕ ОБОЗНАЧЕНИЯ:

- граница образуемого земельного участка
- граница учтенных земельных участков
- 29:22:060416** номер кадастрового квартала
- :28** кадастровый номер земельного участка

Масштаб 1 : 500



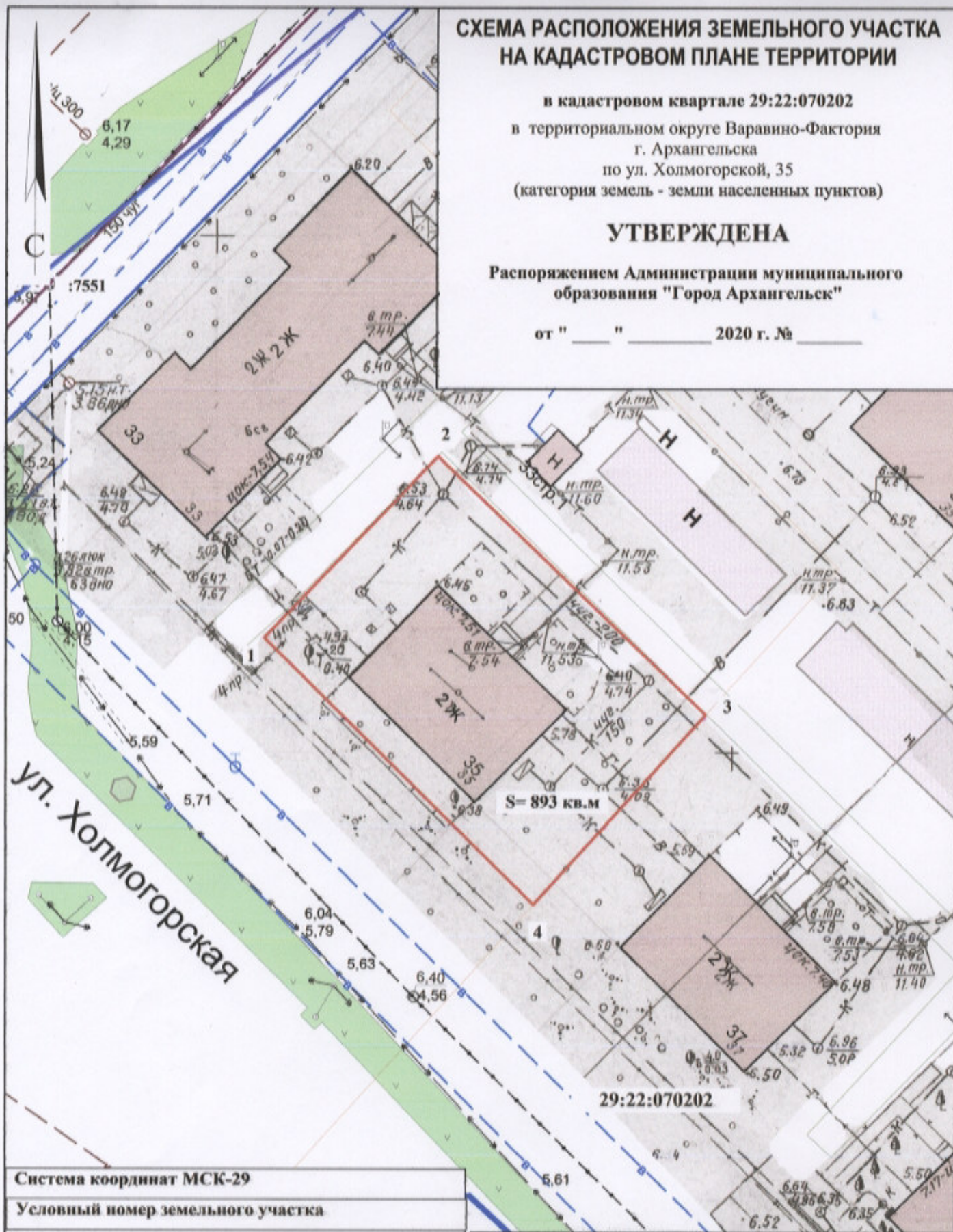
# СХЕМА РАСПОЛОЖЕНИЯ ЗЕМЕЛЬНОГО УЧАСТКА НА КАДАСТРОВОМ ПЛАНЕ ТЕРРИТОРИИ

в кадастровом квартале 29:22:070202  
в территориальном округе Варавино-Фактория  
г. Архангельска  
по ул. Холмогорской, 35  
(категория земель - земли населенных пунктов)

**УТВЕРЖДЕНА**

Распоряжением Администрации муниципального  
образования "Город Архангельск"

от " \_\_\_ " \_\_\_\_\_ 2020 г. № \_\_\_\_\_



Система координат МСК-29

Условный номер земельного участка

Площадь земельного участка 893 кв.м.

Обозначение характерных точек грани	координаты, м	
	X	Y
1	648549.06	2526474.56
2	648567.23	2526490.71
3	648543.29	2526517.61
4	648524.28	2526501.64

## УСЛОВНЫЕ ОБОЗНАЧЕНИЯ:

- граница образуемого земельного участка
- граница учтенных земельных участков
- 29:22:070202** номер кадастрового квартала
- :7551** кадастровый номер земельного участка

Масштаб 1 : 500

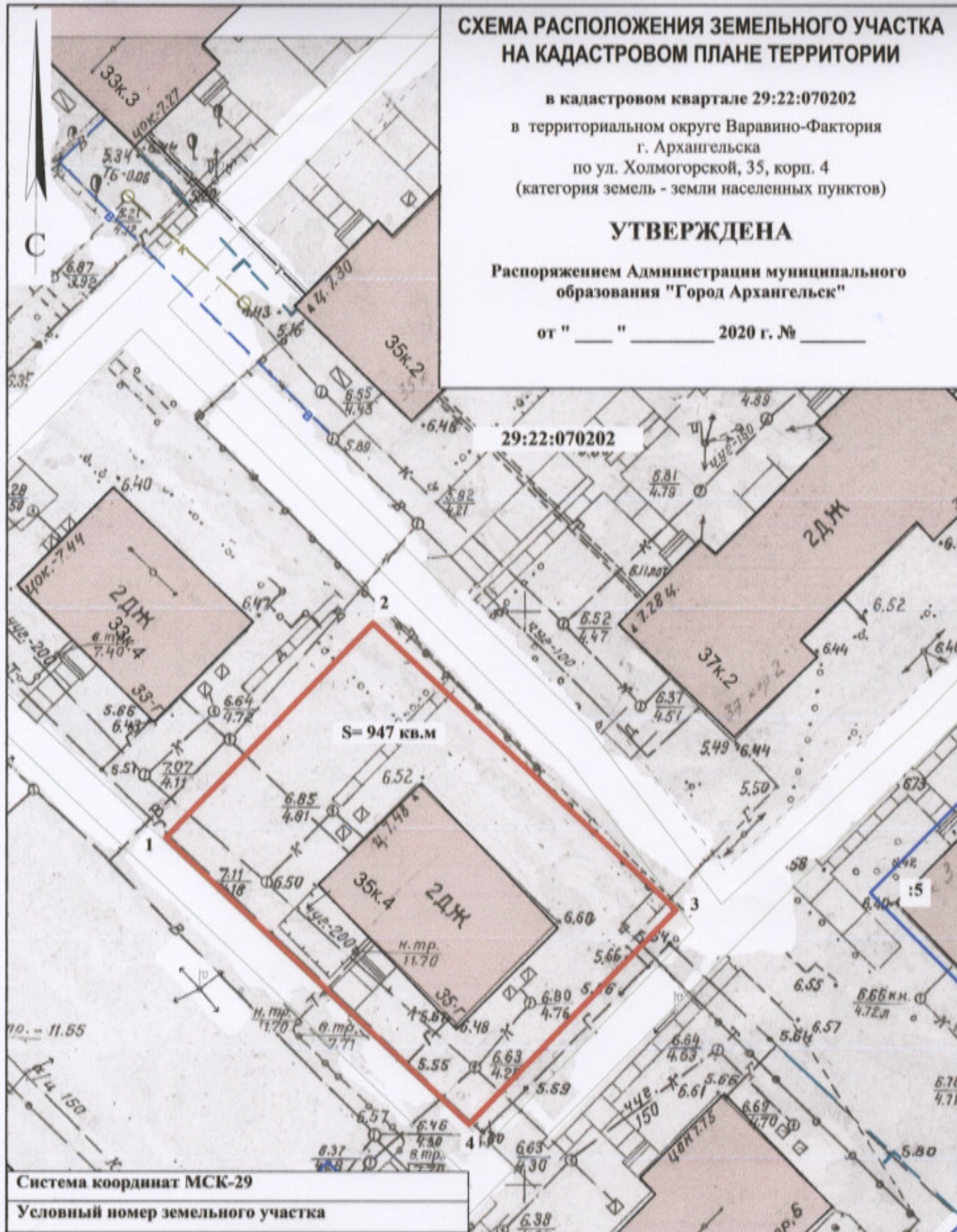
# СХЕМА РАСПОЛОЖЕНИЯ ЗЕМЕЛЬНОГО УЧАСТКА НА КАДАСТРОВОМ ПЛАНЕ ТЕРРИТОРИИ

в кадастровом квартале 29:22:070202  
в территориальном округе Варавино-Фактория  
г. Архангельска  
по ул. Холмогорской, 35, корп. 4  
(категория земель - земли населенных пунктов)

**УТВЕРЖДЕНА**

Распоряжением Администрации муниципального  
образования "Город Архангельск"

от " \_\_\_ " \_\_\_\_\_ 2020 г. № \_\_\_\_\_



Система координат МСК-29

Условный номер земельного участка

Площадь земельного участка 947 кв.м.

Обозначение  
характерных  
точек границ

координаты, м

	X	Y
1	648622.54	2526585.85
2	648641.92	2526603.20
3	648618.00	2526630.67
4	648598.62	2526613.31

## УСЛОВНЫЕ ОБОЗНАЧЕНИЯ:

- граница образуемого земельного участка
- граница учтенных земельных участков
- 29:22:070202** номер кадастрового квартала
- :5** кадастровый номер земельного участка

Масштаб 1 : 500

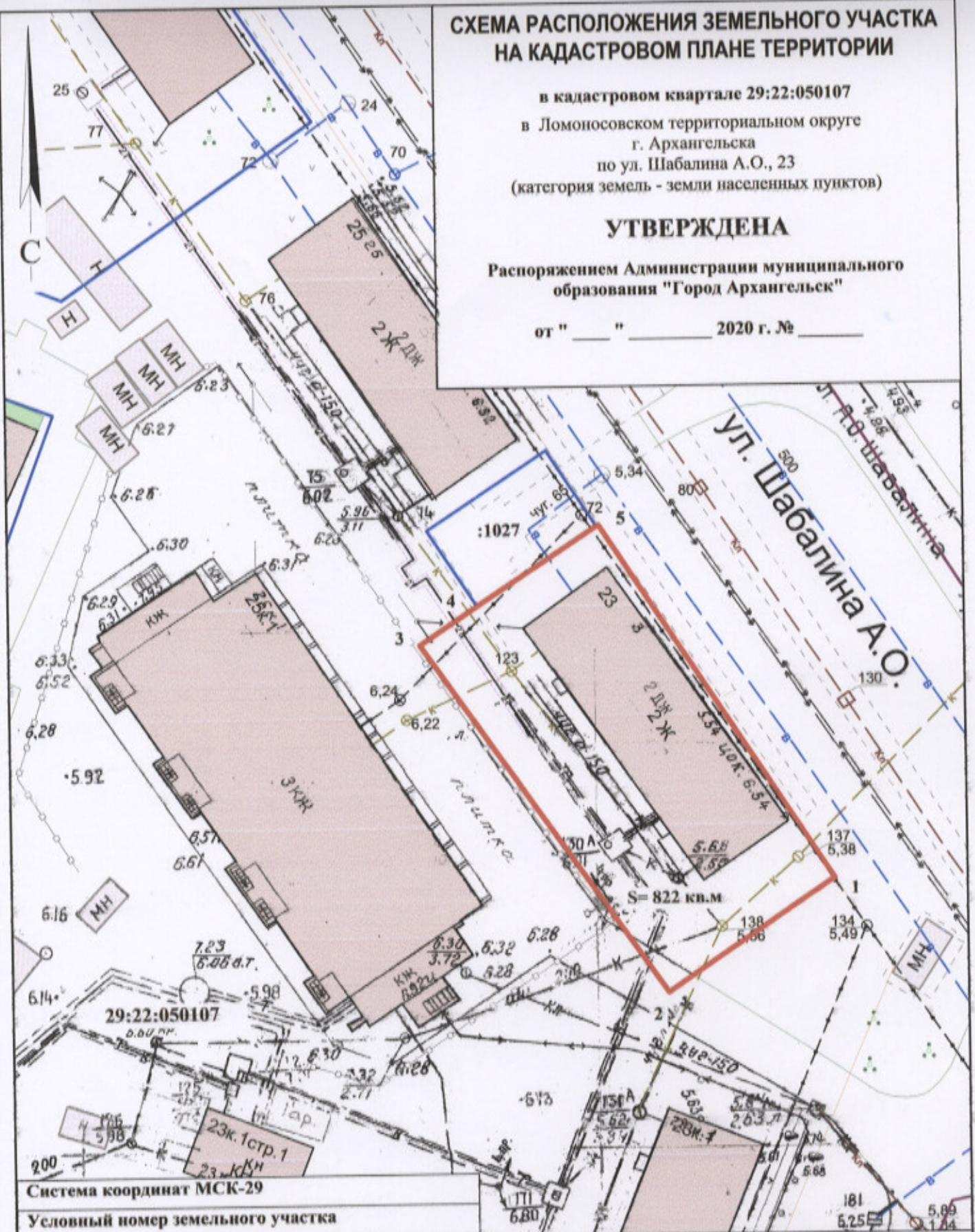
# СХЕМА РАСПОЛОЖЕНИЯ ЗЕМЕЛЬНОГО УЧАСТКА НА КАДАСТРОВОМ ПЛАНЕ ТЕРРИТОРИИ

в кадастровом квартале 29:22:050107  
в Ломоносовском территориальном округе  
г. Архангельска  
по ул. Шабалина А.О., 23  
(категория земель - земли населенных пунктов)

**УТВЕРЖДЕНА**

Распоряжением Администрации муниципального образования "Город Архангельск"

от "    "    2020 г. №   



Система координат МСК-29

Условный номер земельного участка

Площадь земельного участка 822 кв.м.

Обозначение характерных точек границы	координаты, м	
	X	Y
1	651863.72	2521161.28
2	651852.28	2521145.60
3	651885.00	2521120.78
4	651889.02	2521126.35
5	651897.03	2521137.68

## УСЛОВНЫЕ ОБОЗНАЧЕНИЯ:

- граница образуемого земельного участка
- граница учтенных земельных участков
- 29:22:050107** номер кадастрового квартала
- :1027** кадастровый номер земельного участка

Масштаб 1 : 500